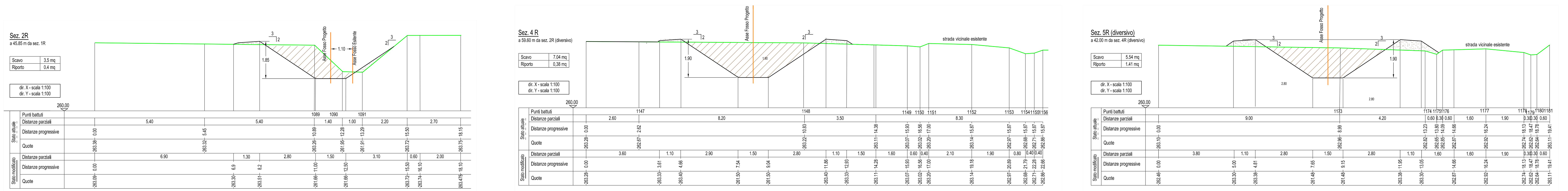


LEGENDA

Scavo

Riporto

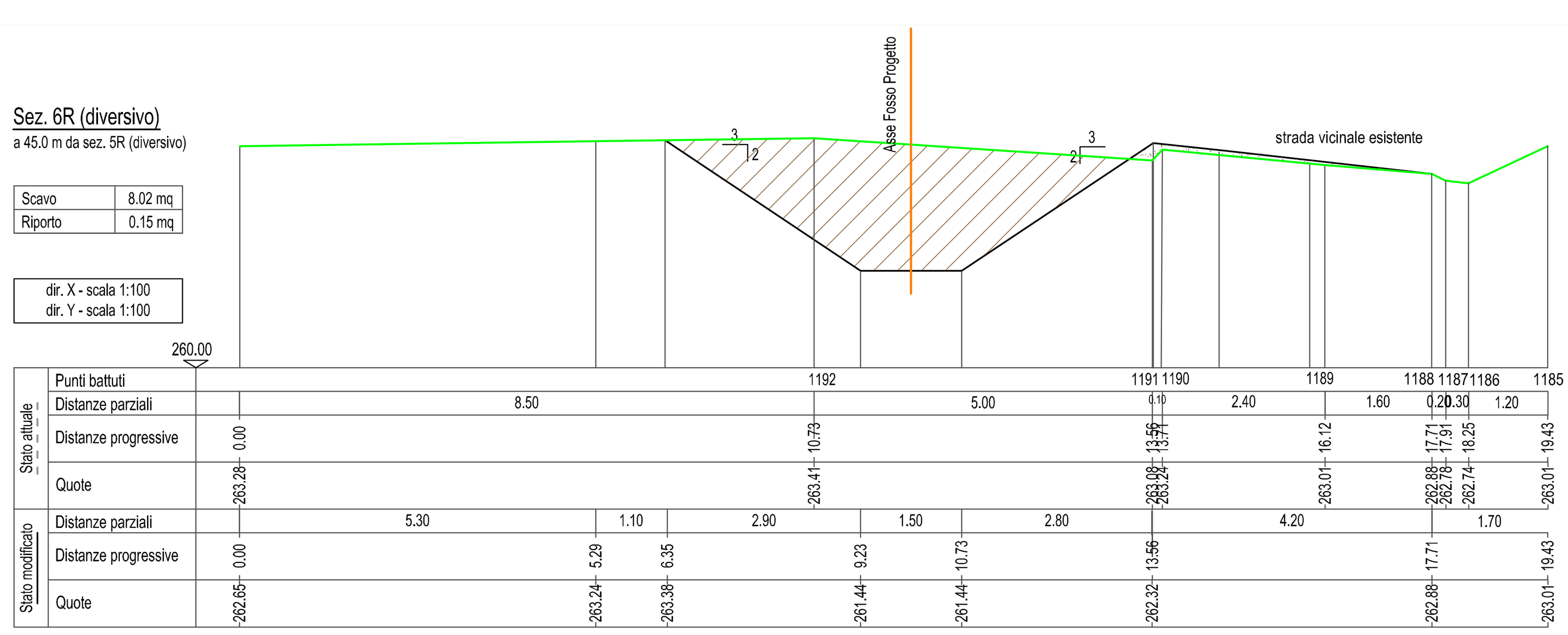


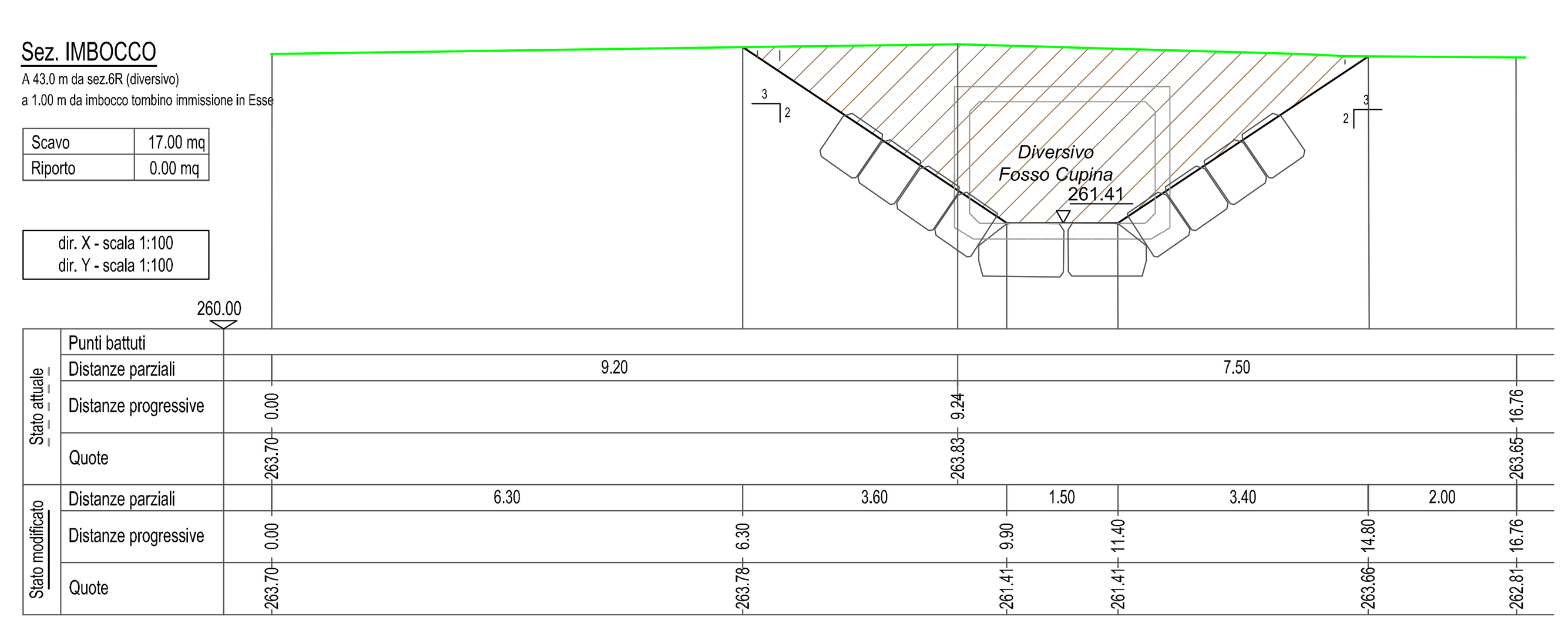


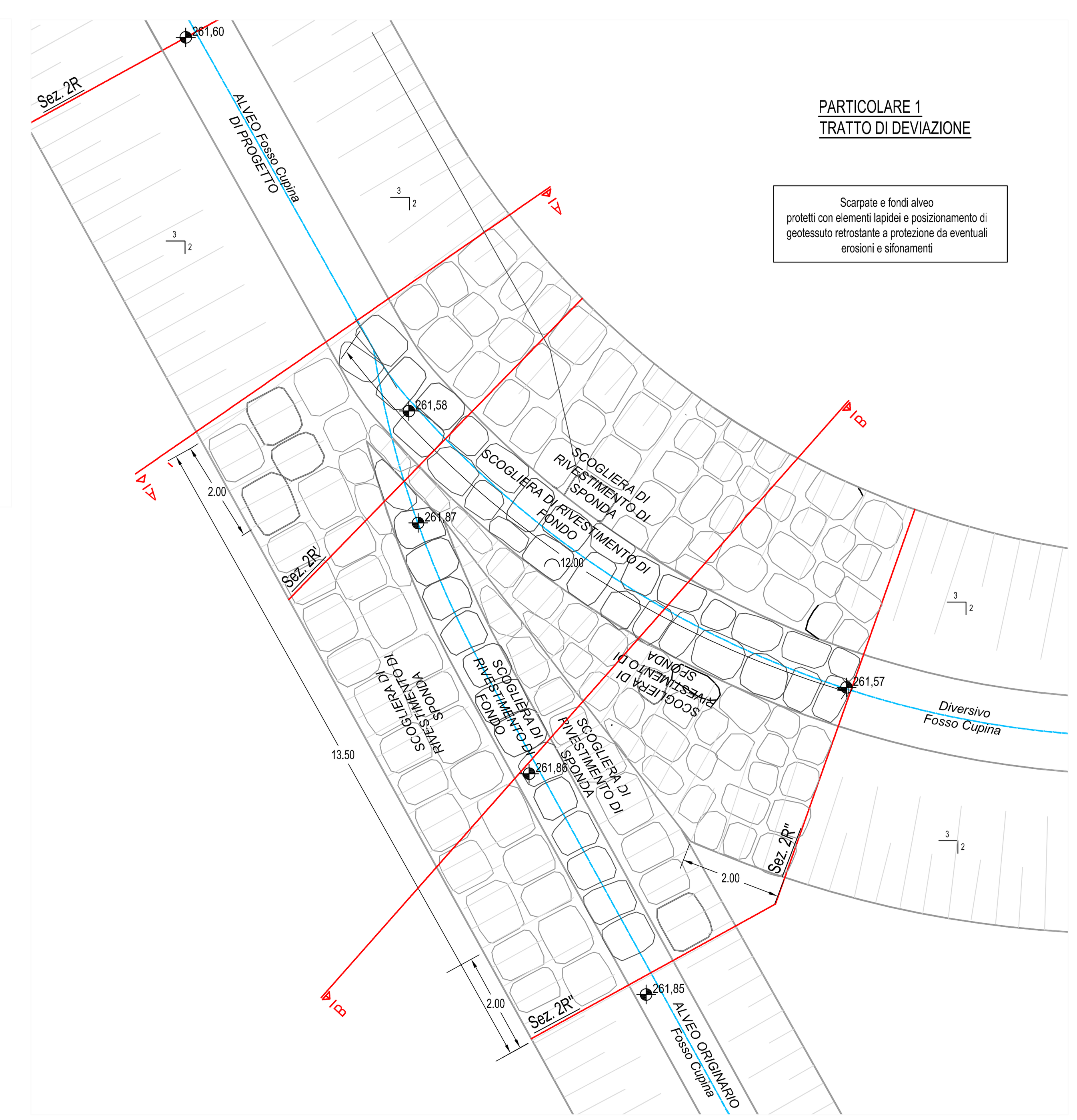


PARTICOLARE 1
TRATTO DI DEVIAZIONE

Scarpate e fondi alveo protetti con elementi lapidei e posizionamento di geotessuto retrostante a protezione da eventuali erosioni e sifonamenti



PARTICOLARE 1 - TRATTO DI DEVIAZIONE
PROFILO CUPINA TRATTO NUOVO

PARTICOLARE 1 - TRATTO DI DEVIAZIONE
PROFILO CUPINA RACCORDO CON ESISTENTE

ESTRATTO PLANIMETRIA CATASTALE
CON INDICAZIONE TRACCIA DELLE SEZIONI
(scala 1:5.000)

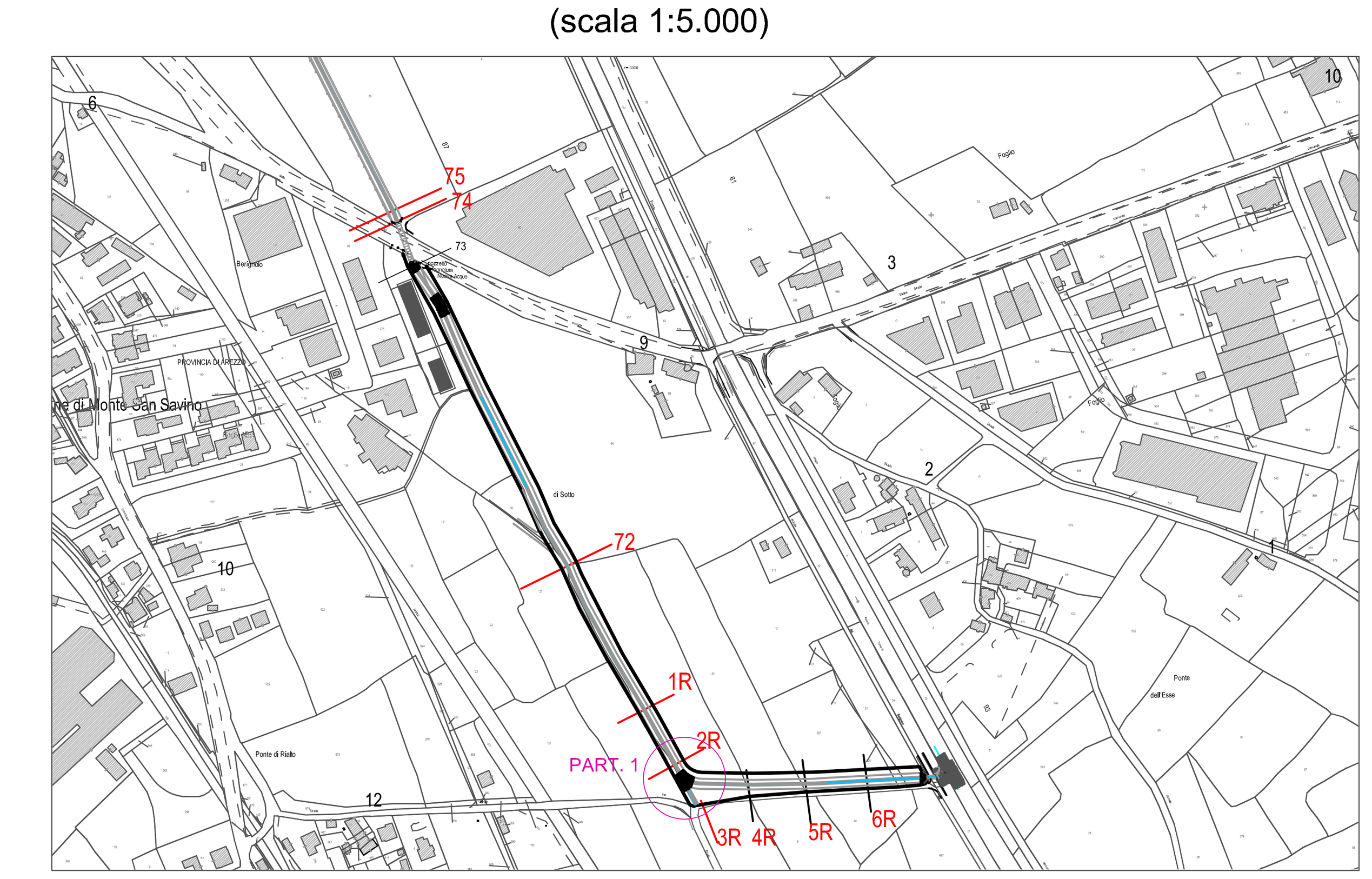

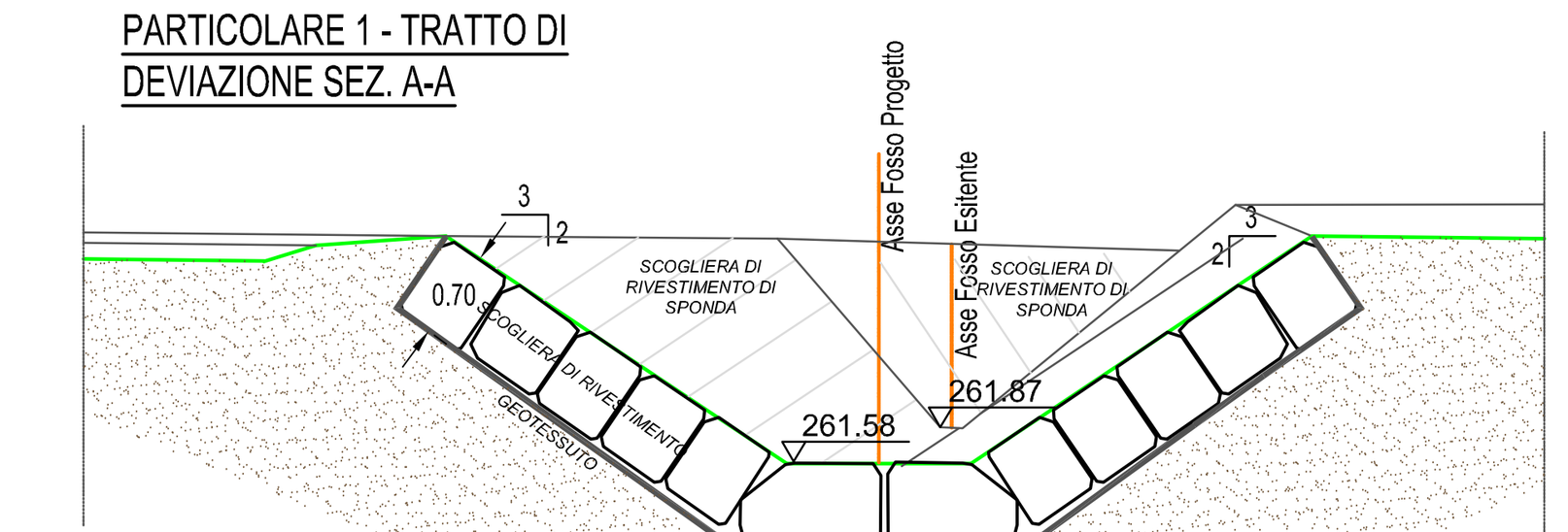

PARTICOLARE 1 - TRATTO DI DEVIAZIONE SEZ. A-A

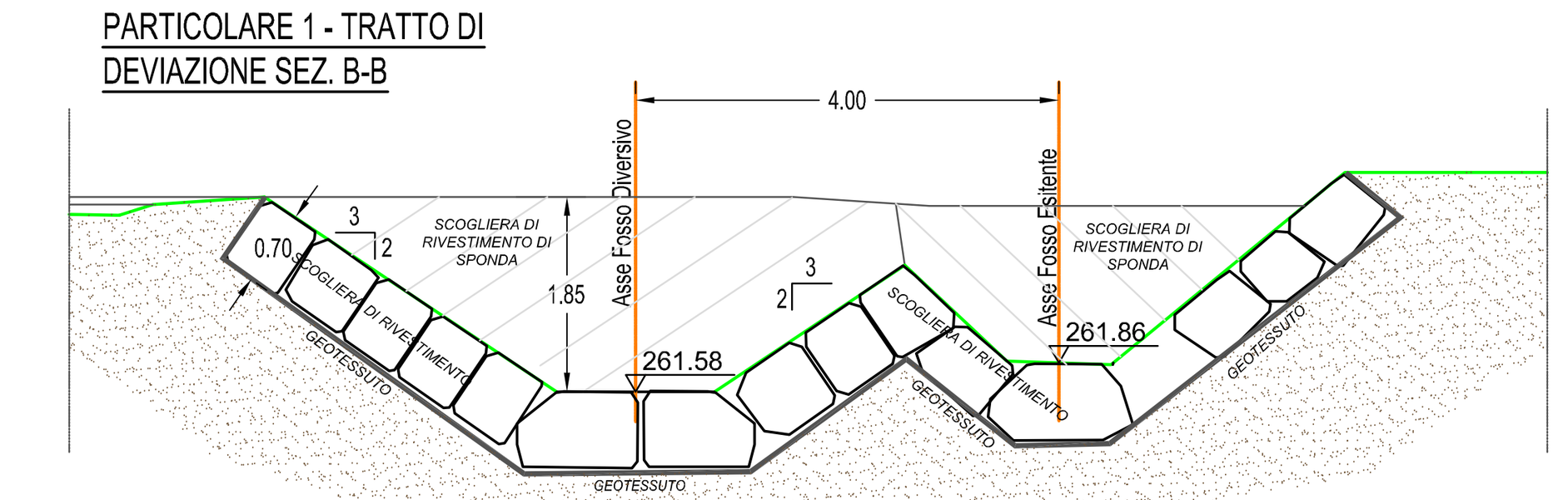

PARTICOLARE 1 - TRATTO DI DEVIAZIONE SEZ. B-B

# CONSORZIO 2 ALTO VALDARNO

Via E.Rossi n. 2/L - Arezzo (AR)

tel. 0575 19002 - mail. consorzio2altovaldarno@cbaltovaldarno.it

COMUNE DI
MONTE SAN SAVINO

PROTEZIONE CIVILE
Presidenza del Consiglio dei Ministri
Dipartimento della Protezione Civile

REGIONE TOSCANA

***PROGETTO ESECUTIVO***

***RIASSETTO IDRAULICO DEL FOSSO CUPINA E LICCIAA***
***A MONTESAN SAVINO (AR)- STRALCIO 2bis***
***CODICE INTERVENTO N. D2019EAR0007***

NUMERO ELABORATO: 4

TITOLO ELABORATO: SEZIONI

NOME FILE

RESPONSABILE DEL PROCEDIMENTO
Dott. Geol. Michele Gobbini

PROGETTISTA:
Dott. Ing. CARLO SCHIATTI
via Puccini 150, 52100 Arezzo
Tel. 0575323668
E-MAIL: schiatti@quasaringegneria:it

COLLABORATORI:
Ing. SILVIA CECCONI,
Ing. DANIELA CLERICI

| DATA | 20 LUGLIO 2022 | | | | | |
|---|---|---|---|---|---|---|
| NUM. REV. | 00 | | | | | |